	<b>GOBERNACIÓN DEL TOLIMA SISTEMA INTEGRADO DE GESTIÓN</b>		<b>CÓDIGO: INS-PD-001</b>
			<b>VERSIÓN: 01</b>
	<b>PROCESO</b>	<b>PLANEACIÓN ESTRATÉGICA Y DEL DESARROLLO</b>	<b>PÁG. 1 DE 5</b>
	<b>FORMATO ÚNICO DE CARGUE DE INFORMACIÓN- EJECUTOR TOLIMA.</b>		<b>VIGENTE DESDE: 28/06/2022</b>

### FORMATO ÚNICO DE CARGUE

<b>CÓDIGO DE META</b>	<b>NOMBRE DE LA META</b>	<b>INDICADOR DE PRODUCTO</b>	<b>TIPO DE INDICADOR</b>
P2S32MP4	Procesos de restauración y/o mantenimiento del recurso hídrico en defensa del Agua y la Vida	Cuerpos de agua en procesos de restauración	Acumulada

<b>META PROGRAMADA VIGENCIA</b>	<b>AVANCE A LA FECHA*</b>	<b>META CUATRIENIO</b>
5	7	18

– \*: De acuerdo a la unidad de medida del indicador de la meta.

**Nota:** En relación a lo establecido en el sistema de evaluación y seguimiento Ejecutor.

**Dependencia responsable:** Secretaría de Ambiente y Gestión del Riesgo

**Fecha del reporte:** (26/12/2025)

**Periodo de reporte:** (16/11/2025 al 26/12/2025)


**Tipo de soporte:)**

<b>TIPO DE SOPORTE</b>	
FOTOGRAFICO	X
VIDEO	
CONTRATO / CONVENIO	
ACTA	X
OFICIO	
OTRO ¿CUÁL? Informe	-

**Beneficiados:** (Especifique por tipo de beneficiados y enumere cuantos son / solo si aplica)

<b>BENEFICIADOS</b>	<b>CUANTOS</b>
PERSONAS	
FAMILIAS	
MUNICIPIOS	1
INSTITUCIONES EDUCATIVAS	
HOSPITALES	
ASOCIACIONES	
OTRO ¿CUÁL? CUERPOS DE AGUA EN PROCESOS DE RECUPERACIÓN	1

**Enfoque diferencial y territorial:** (Especifique de acuerdo al enfoque diferencial y territorial para los beneficiados y enumere cuantos son / solo si aplica)

	<b>GOBERNACIÓN DEL TOLIMA SISTEMA INTEGRADO DE GESTIÓN</b>		<b>CÓDIGO: INS-PD-001</b>
			<b>VERSIÓN: 01</b>
	<b>PROCESO</b>	<b>PLANEACIÓN ESTRATÉGICA Y DEL DESARROLLO</b>	<b>PÁG. 2 DE 5</b>
	<b>FORMATO ÚNICO DE CARGUE DE INFORMACIÓN- EJECUTOR TOLIMA.</b>		<b>VIGENTE DESDE: 28/06/2022</b>


ENFOQUE DIFERENCIAL Y TERRITORIAL	CATEGORÍA	CUANTOS
TERRITORIAL	URBANO	
	RURAL	1
ÉTNICO	INDÍGENA	
	AFRO	
	RROM	
SEXO	HOMBRE	
	MUJER	
CICLO VITAL	(0 – 5 AÑOS)	
	(6 – 11 AÑOS)	
	(12-17 AÑOS)	
	(18 A 28 AÑOS)	
	(29 A 59 AÑOS)	
	(MAYOR DE 60 AÑOS)	
OTRAS SITUACIONES DIFERENCIALES	PERSONAS CON DISCAPACIDAD	
	VICTIMAS DEL CONFLICTO	
	JEFATURA DE HOGAR	
	EXTREMA POBREZA	
	DESMOVLIZADO	
	LGBTIQ+	
	OTRO ¿CUÁL?	

**Nota:** Se debe aclarar que la suma del total de beneficiarios no equivale al total de la población con enfoque diferencial, ya que un beneficiario puede pertenecer a más de un enfoque diferencial.

### 1. REPORTE DE ACTIVIDADES:

Describe y desglose las actividades adelantadas, para el cumplimiento de los bienes y servicios establecidos en la meta, enumérelas y en dicha descripción deberá poder verificarse: las principales actividades realizadas, los bienes y servicios generados y que contribuyen al cumplimiento de la meta.

No.	ACTIVIDAD
1	<p>La jornada de recuperación de cuerpos de agua, inicia con la bienvenida por parte de la Secretaría de Ambiente y Gestión del Riesgo del Tolima, a través de una Charla y presentación del equipo técnico y del personal acompañante: Ejército Nacional, equipo del Hotel Estelar, donde se dialogó sobre la importancia ambiental y ecosistémica de este tipo de actividades en especial para el sitio a intervenir, la quebrada Zanja honda.</p> <p>Objetivo de la Siembra como acción de recuperación de cuerpos de agua: Bajo el cumplimiento del plan de manejo ambiental del Hotel Estelar, se realizó la siembra de 400 árboles de especies nativas: Ocobo Tabebuia rosea, Gualanday Jacaranda caucana, Samán Samanea saman, Leucaena, Leucaena leucocephala, Igua</p>

	<b>GOBERNACIÓN DEL TOLIMA SISTEMA INTEGRADO DE GESTIÓN</b>		<b>CÓDIGO: INS-PD-001</b>
			<b>VERSIÓN: 01</b>
	<b>PROCESO</b>	<b>PLANEACIÓN ESTRATÉGICA Y DEL DESARROLLO</b>	<b>PÁG. 3 DE 5</b>
	<b>FORMATO ÚNICO DE CARGUE DE INFORMACIÓN- EJECUTOR TOLIMA.</b>		<b>VIGENTE DESDE: 28/06/2022</b>


	<p>Albiza guachapele, en el municipio de Ibagué, en el predio ubicado dentro de las coordenadas 4°24 '44 12." N, 75°11 '21.37" O, en apoyo con sus funcionarios adscritos al hotel, el Ejército Nacional de Colombia y el personal técnico de la Secretaría de Ambiente y Gestión del Riesgo departamental.</p> <p>El sitio escogido es de importancia ambiental debido a que es de influencia directa a la quebrada Zanja Honda que es un cuerpo de agua natural que atraviesa zonas verdes cercanas a la ciudad de Ibagué, ofreciendo rutas de senderismo y conexión con la naturaleza, forma parte del sistema de quebradas que nutren el paisaje y la biodiversidad de la ciudad, siendo vital para el ecosistema local.</p> <p>El desarrollo de la jornada conto con la participación de Abigail Duque de Gestión Humana del Hotel Estelar, Fabio Pérez propietario del predio, Ejercito Nacional y el equipo de la secretaria de Ambiente y Gestión del Riesgo</p>
--	--

## 2. LOCALIZACIÓN (inversión focalizada)


<b>MUNICIPIO</b>	<b>BIEN Y SERVICIO</b>	<b>VALOR * RP**</b>
Ibagué, Vereda Potreritos Quebrada zanja honda	Recuperación de zona de influencia directa a los cuerpos de agua.	

- \*: solo si aplica.
- RP\*: registro presupuestal.

## 3. Evidencias

	<b>GOBERNACIÓN DEL TOLIMA SISTEMA INTEGRADO DE GESTIÓN</b>		<b>CÓDIGO: INS-PD-001</b>
			<b>VERSIÓN: 01</b>
	<b>PROCESO</b>	<b>PLANEACIÓN ESTRATÉGICA Y DEL DESARROLLO</b>	<b>PÁG. 4 DE 5</b>
	<b>FORMATO ÚNICO DE CARGUE DE INFORMACIÓN- EJECUTOR TOLIMA.</b>		<b>VIGENTE DESDE: 28/06/2022</b>



	<b>GOBERNACIÓN DEL TOLIMA SISTEMA INTEGRADO DE GESTIÓN</b>		<b>CÓDIGO: INS-PD-001</b>
			<b>VERSIÓN: 01</b>
	<b>PROCESO</b>	<b>PLANEACIÓN ESTRATÉGICA Y DEL DESARROLLO</b>	<b>PÁG. 5 DE 5</b>
	<b>FORMATO ÚNICO DE CARGUE DE INFORMACIÓN- EJECUTOR TOLIMA.</b>		<b>VIGENTE DESDE: 28/06/2022</b>



*Stefany RA*

Stefany Rodriguez Arana

Directora de Asuntos Ambientales

Reportado por: Hugo César Pérez - Contratista.

Cargado por: Angie Rivera- Contratista